

## HOTĂRÂRE

privind aprobarea Planului Urbanistic Zonal **"IMOBIL CU DESTINAȚIA DE PARCARE"**  
**în municipiul Bistrița, Str.Bistricioarei**

Consiliul local al municipiului Bistrița întrunit în ședința ordinară din data de \_\_\_\_\_ având în vedere:

Urgența determinată de necesitatea asigurării unor parcări suplimentare pentru compensarea celor afectate de realizarea pistelor de biciclete;

Cererea depusă de beneficiarul terenului studiat prin Planul Urbanistic Zonal înregistrată la Primăria municipiului Bistrița sub nr.77753/23.10.2020, completările nr.34803/23.04.2021 nr.38145/06.05.2021 și documentația P.U.Z.nr.346/2019 întocmită de SC.Dico și Țigănaș Birou de proiectare SRL;

Referatul de aprobare nr.46641/02.06.2021 al Primarului municipiului Bistrița;

Raportul de specialitate nr.38145/02.06.2021 al Arhitectului Șef/Serviciul Urbanism și Direcția de Administrație Publică, Juridic;

Avizul nr.4/02.06.2021 al Arhitectului Șef al municipiului Bistrița;

Avizul consultativ nr.4/26.04.2021 al Comisiei tehnice de amenajare a teritoriului și de urbanism a municipiului Bistrița;

Avizul favorabil nr. \_\_\_\_\_ al Comisilor de specialitate reunite ale Consiliului local al municipiului Bistrița;

Avizul de oportunitate nr.12/28484/17.07.2020;

Certificatul de urbanism nr.563/254244/15.04.2020 eliberat de Primăria municipiului Bistrița;

Documentația de urbanism Plan Urbanistic Zonal: Proiectul nr.346/2019 întocmită de SC.Dico și Țigănaș Birou de proiectare SRL/arh.urb.Suzana Dumitrescu/arh.Alexandrina Kiss.

Raportul nr.77753/10.12.2020 privind informarea și consultarea publicului;

Observațiile și sesizările cetățenilor înregistrate la Primăria municipiului Bistrița: nr.81758/09.11.2020, nr.83150/13.11.2020;

prevederile Hotărârii nr.136/14.11.2013 și Hotărârii nr.184/2018 a Consiliului Local al municipiului Bistrița privind aprobarea prelungirii documentației de urbanism "Actualizare Plan Urbanistic General al municipiului Bistrița și Regulament Local de Urbanism", beneficiar Consiliul Local al municipiului Bistrița.

prevederile Hotărârii nr.159/29.09.2011 Consiliului Local al municipiului Bistrița privind aprobarea Regulamentului local referitor la implicarea publicului în elaborarea sau revizuirea planurilor de urbanism sau de amenajare a teritoriului în municipiul Bistrița;

prevederile art. 2 alin 2 și art.4 lit. b din Legea nr.50/1991, privind autorizarea executării lucrărilor de construcții, republicată, cu modificările ulterioare;

prevederile art.25 alin (1), art.47\*, art. 57,58, 59,60, 61 a Legii 350/2001 privind amenajarea teritoriului și urbanismul, cu modificările și completările ulterioare;

prevederile Ordinului nr.233/26.02.2016 pentru aprobarea Normelor metodologice de aplicare a Legii nr.350/2001 privind amenajarea teritoriului și urbanismul și de elaborare și actualizare a documentațiilor de urbanism;

prevederile art.7 alin.13 din Legea nr.52/2003, republicată privind transparența decizională în administrația publică

prevederile art.129 alin 2 lit c, alin 6 lit c și art.139, alin.3 lit e din Ordonanța de urgență nr.57/2019 privind Codul administrativ, cu modificările și completările ulterioare

## HOTĂRĂȘTE

**ART.1.** - Se aprobă Planul Urbanistic Zonal "IMOBIL CU DESTINAȚIA DE PARCARE " și Regulamentul local aferent, în municipiul Bistrița, Str.Bistricioarei, pentru terenul proprietatea Județului Bistrița-Năsăud în suprafață totală de 8.015 mp identificat în CF 74040, CF 76256, CF 84389, CF 84405, CF 84419, CF 84549, CF 84550, CF 84613, conform Proiectului nr.346/2019 întocmit de SC.Dico și Țigănaș Birou de proiectare SRL, prezentat în Anexa 1 – parte integrantă din prezenta hotărâre.

**ART.2.-** Datele cuprinse în Planul Urbanistic Zonal aprobat conform art.1 modifică, completează și detaliază prevederile din documentația de urbanism „Actualizare Plan Urbanistic General al municipiului Bistrița” și Regulamentul local de urbanism, aprobat prin Hotărârea nr.136/2013 și Hotărârea nr.184/2018 a Consiliului Local al Municipiului Bistrita privind aprobarea prelungirii documentatiei de urbanism "Actualizare Plan Urbanistic General al municipiului Bistrita si Regulament Local de Urbanism pentru zona studiată în suprafață de 6.216 mp, parte din U.T.R.31.

**ART.3** - Realizarea rețelelor de utilități, bransamentele aferente imobilelor și căile de acces, se vor realiza pe cheltuiala exclusivă a beneficiarilor Planului Urbanistic Zonal.

**ART.4.-** Documentația de urbanism care face obiectul prezentei hotărâri este valabilă până la aprobarea unei documentații de urbanism ce cuprinde reglementări diferite.

**ART.5** - După aprobare, în vederea efectuării modificărilor în evidențele cadastrale, prin grija beneficiarului, se va transmite la Oficiul de Cadastru și Publicitate Imobiliară, documentație specifică prevăzută în norme, conform P.U.Z. aprobat.

**ART.6.-** Primarul municipiului Bistrița prin Arhitectul șef, Serviciul Urbanism va aduce la îndeplinire prezenta hotărâre.

**ART.7.** Prezenta hotărâre a fost adoptată de Consiliul local al municipiului Bistrița în ședința ordinară, cu respectarea Ordonantei de urgenta nr.57/2019 privind Codul administrativ, respectiv cu număr de \_\_\_\_\_ voturi "pentru", \_\_\_\_\_ "împotriva" și \_\_\_\_\_ "abțineri" din \_\_\_\_\_ consilieri prezenți.

**ART.8.** Secretarul general, prin Compartimentul pregătire documente, contencios, va comunica prezenta hotărâre prin mijloace electronice:

- Arhitectului șef;
- Direcției Administrație Publică, Juridic;
- Beneficiarului – Unitatea Administrativ Teritorială Județul Bistrița-Năsăud;
- Oficiului de Cadastru și Publicitate Imobiliară;
- Primarului municipiului Bistrita;
- Instituției Prefectului-județul Bistrița-Năsăud.

## PROIECT DE HOTĂRÂRE

INIȚIAT

PRIMAR,  
TURC IOAN



AVIZ DE LEGALITATE

pentru SECRETAR GENERAL,  
DIRECTOR EXECUTIV  
Cincea Dumitru Matei



Bistrița la, \_\_\_\_\_  
Nr. \_\_\_\_\_

Hotărârea se aprobă cu votul deschis al majorității absolute a consilierilor locali în funcție.

**REFERAT DE APROBARE**  
privind Planul Urbanistic Zonal  
**"IMOBIL CU DESTINAȚIA DE PARCARE"**  
în municipiul Bistrița, Str.Bistricioarei

Potrivit prevederilor Legii nr.50/1991 republicată, privind autorizarea executării lucrărilor de construcții, cu modificările și completările ulterioare, eliberarea autorizațiilor de construire și a certificatelor de urbanism se face în baza documentațiilor de urbanism aprobate. Conform Legii 350/2001, privind amenajarea teritoriului și urbanismul, cu modificările și completările ulterioare, aprobarea documentațiilor de urbanism se face de către Consiliul local.

Potrivit prevederilor Ordonanței de urgență nr.57/2019 privind Codul administrativ, Consiliul local al municipiului Bistrița aprobă documentațiile de amenajarea teritoriului și de urbanism.

Prezentul Plan Urbanistic Zonal analizează o zonă de studiu în suprafață totală de 8.015 mp în vederea posibilității realizării unui imobil cu destinația de parcare, în scopul reorganizării și refuncționalizării spațiului public existent prin decongestionarea traficului în zona centrală a municipiului Bistrița și asigurării numărului necesar de locuri de parcare în zonă.

Documentația are ca obiectiv stabilirea reglementărilor urbanistice pentru terenul în suprafață de 8.015 mp în vederea realizării unui imobil cu destinația de parcare în scopul reorganizării și refuncționalizării spațiului public existent, obiectiv deservit de drumuri și alei pietonale, precum și de echipările tehnico/edilitare specifice.

Amplasamentul care a generat P.U.Z.-ul este un teren alcătuit din 8 parcele în suprafață totală de 8.015 mp proprietatea Județului Bistrița-Năsăud situat conform Planului Urbanistic General al municipiului Bistrița aprobat prin H.C.L.nr.136/2013 prelungit cu H.C.L.nr.184/2018 în subzona centrală a municipiului Bistrița, în exteriorul perimetrului medieval protejat, fiind delimitat de două axe de circulație caracterizate de valori înalte de trafic respectiv str.1Decembrie/Bd.G-ral Grigore Bălan. Amenajările propuse în vederea fluidizării traficului în zonă prin integrarea în contextul urban local a unei parcuri etajate, vor studia și reglementa zonificarea funcțională a întregului parcellar, aspectele privind conexiunea cu imobilele și volumele construite învecinate, indicatorii urbanistici, organizarea acceselor auto și pietonale raportat la trama stradală existentă, distanțe față de vecinătăți, amenajări exterioare, dezvoltarea infrastructurii edilitare, reglementări specifice detaliate (permisiuni și restricții). Parcurile vor fi amenajate în clădire (387 locuri de parcare), iar terasa clădirii se propune a fi înierbată – terasă verde.

Conform P.U.G. al municipiului Bistrița aprobat prin H.C.L.nr.136/2013 prelungit cu H.C.L.nr.184/2018, amplasamentul este situat în U.T.R.1-(C1), subzonă centrală situată în afara zonei protejate, formată din clădiri cu regim de construire continuu și discontinuu cu regim de înălțime max.P+2 niveluri și (T2) – subzona transporturilor rutiere și amenajărilor aferente.

Pentru amplasamentul studiat, accesul în parcare propusă se va realiza din strada Bistricioarei – stradă existentă cu două benzi cu sens unic aflată la intersecția Bd.G-ral Grigore Bălan/Str.Liviu Rebreanu, prin realizarea circulației de incintă: drumul interior de distribuție (2 benzi/3,0 m/sens) iar suplimentar se propune un acces auto (de descărcare) și pietonal spre B-dul G-ral Grigore Bălan. În interiorul parcelei studiate, drumul de distribuție va avea două benzi de circulație (3,0m/sens) pentru a permite accesul mijloacelor de stingere a incendiilor, precum și al echipajelor de salvare.

Amenajările propuse vor deservi toți factorii implicați și vor respecta H.G.R.nr.525/1996 privind aprobarea Regulamentului general de urbanism, Ordinului nr.119/2014 privind aprobarea Normelor de igienă și a recomandărilor privind mediul de viață al populației, normativele pentru persoanele cu dizabilități.

Indicatorii urbanistici propuși:

- P.O.T.max.60%, C.U.T.max.3,0;
- regim de înălțime max.: S+P+3E;
- înălțime max.: 16,0 m;

În apropierea obiectivului, zona este dotată cu toate echipamentele edilitare (energie electrică, apă, canalizare, gaze naturale, telefonie), pentru asigurarea funcționalității obiectivului propus fiind necesară asigurarea racordului la rețele prin extinderea/completarea infrastructurii tehnico-edilitare în baza unor proiecte de specialitate, conform normativelor de proiectare în vigoare. Deșeurile vor fi colectate în pubele ecologice depozitate pe platforme special amenajate, iar evacuarea se va face de firme autorizate.

Având în vedere documentația de urbanism Plan Urbanistic Zonal întocmită de către un proiectant de specialitate înscris în registrul urbaniştilor, avizele solicitate prin certificatul de urbanism, condițiile din avizele emise, propunerile urbanistice din documentație:

Propun aprobarea Proiectului de hotărâre privind aprobarea  
**Planului Urbanistic Zonal** pentru  
**"IMOBIL CU DESTINAȚIA DE PARCARE"**  
**în municipiul Bistrița, Str.Bistricioarei**

**PRIMAR,  
TURC IOAN**





**RAPORT DE SPECIALITATE**  
Privind aprobarea Planul Urbanistic Zonal  
**"IMOBIL CU DESTINAȚIA DE PARCARE"**  
în municipiul Bistrița, Str. Bistricioarei

Prezentul Plan Urbanistic Zonal analizează o zonă de studiu în suprafață totală de 8.015 mp în vederea posibilității realizării unui imobil cu destinația de parcare, în scopul reorganizării și refuncționalizării spațiului public existent prin decongestionarea traficului în zona centrală a municipiului Bistrița și asigurării numărului necesar de locuri de parcare în zonă.

Documentația are ca obiectiv stabilirea reglementărilor urbanistice pentru terenul în suprafață de 8.015 mp în vederea realizării unui imobil cu destinația de parcare în scopul reorganizării și refuncționalizării spațiului public existent, obiectiv deservit de drumuri și alei pietonale, precum și de echipările tehnico/edilitare specifice.

Amplasamentul care a generat P.U.Z.-ul este un teren alcătuit din 8 parcele în suprafață totală de 8.015 mp proprietatea Județului Bistrița-Năsăud situat conform Planului Urbanistic General al municipiului Bistrița aprobat prin H.C.L.nr.136/2013 prelungit cu H.C.L.nr.184/2018 în subzona centrală a municipiului Bistrița, în exteriorul perimetrului medieval protejat, fiind delimitat de două axe de circulație caracterizate de valori înalte de trafic respectiv str.1Decembrie/ Bd.G-ral Grigore Bălan. Amenajările propuse în vederea fluidizării traficului în zonă prin integrarea în contextul urban local a unei parcuri etajate, vor studia și reglementa zonificarea funcțională a întregului parcellar, aspectele privind conexiunea cu imobilele și volumele construite învecinate, indicatorii urbanistici, organizarea acceselor auto și pietonale raportat la trama stradală existentă, distanțe față de vecinătăți, amenajări exterioare, dezvoltarea infrastructurii edilitare, reglementări specifice detaliate (permisiuni și restricții). Parcățile vor fi amenajate în clădire (387 locuri de parcare), iar terasa clădirii se propune a fi înierbată – terasă verde.

Conform P.U.G. al municipiului Bistrița aprobat prin H.C.L.nr.136/2013 prelungit cu H.C.L.nr.184/2018, amplasamentul este situat în U.T.R.1-(C1), subzonă centrală situată în afara zonei protejate, formată din clădiri cu regim de construire continuu și discontinuu cu regim de înălțime max.P+2 niveluri și (T2) – subzona transporturilor rutiere și amenajărilor aferente.

Pentru amplasamentul studiat, accesul în parcare propusă se va realiza din strada Bistricioarei – stradă existentă cu două benzi cu sens unic aflată la intersecția Bd.G-ral Grigore Bălan/Str.Liviu Rebreanu, prin realizarea circulației de incintă: drumul interior de distribuție (2 benzi/3,0 m/sens) iar suplimentar se propune un acces auto (de descărcare) și pietonal spre B-dul G-ral Grigore Bălan. În interiorul parcelei studiate, drumul de distribuție va avea două benzi de circulație (3,0m/sens) pentru a permite accesul mijloacelor de stingere a incendiilor, precum și al echipajelor de salvare. Amenajările propuse vor deservi toți factorii implicați și vor respecta H.G.R.nr.525/1996 privind aprobarea Regulamentului general de urbanism, Ordinului nr.119/2014 privind aprobarea Normelor de igienă și a recomandărilor privind mediul de viață al populației, normativele pentru persoanele cu dizabilități.

Indicatorii urbanistici propuși:

- P.O.T.max.60%, C.U.T.max.3,0;
- regim de înălțime max.: S+P+3E;
- înălțime max.: 16,0 m;

În apropierea obiectivului, zona este dotată cu toate echipamentele edilitare (energie electrică, apă, canalizare, gaze naturale, telefonie), pentru asigurarea funcționalității obiectivului propus fiind necesară asigurarea racordului la rețele prin extinderea/completarea infrastructurii tehnico-edilitare în baza unor proiecte de specialitate, conform normativelor de proiectare în vigoare. Deșeurile vor fi colectate în pubele ecologice depozitate pe platforme special amenajate, iar evacuarea se va face de firme autorizate.

În perioada **04.11.2020 - până în prezent**, documentația a fost expusă în holul Primăriei municipiului Bistrița pentru consultarea populației.

Anunțul privind consultarea populației a fost publicat în ziarul local Răsunetul din data de 11.11.2020.

Au fost înregistrate contestații: nr.81758/09.11.2020, nr.83150/13.11.2020;

Documentația PUZ nr.346/2019 întocmită de SC.Dico și Țigănaș Birou de Proiectare SRL/arh.urb.Suzana Dumitrescu/arh.Alexandrina Kiss este însoțită de:

- Avizul de oportunitate nr.12/28484/17.07.2020 eliberat de Primaria municipiului Bistrita.
- Certificatul de urbanism nr.563/25424/15.04.2020 eliberat de Primăria municipiului Bistrița.
- Avizul nr.4/02.06.2021 al Arhitectului Șef al municipiului Bistrița;
- Avizele si acordurile solicitate prin certificatul de urbanism.

Documentația a fost avizată favorabil în Comisia tehnică de amenajare a teritoriului și urbanism a municipiului Bistrița din data de 26.04.2021.

Având în vedere cele de mai sus, în conformitate cu prevederile Ordonanței de urgență nr.57/2019, art.129 alin 2 lit c și art.139, alin.3 lit e privind Codul administrativ, a Legii 350/2001 privind amenajarea teritoriului și urbanismul art.25 alin(1), art.47\*, art. 57,58, 59,60,61, Ordinului nr.233/2016 si a Legii nr.50/1991, republicată, cu modificările și completările ulterioare, propunem aprobarea de catre Consiliul Local al municipiului Bistrita a Planului Urbanistic Zonal **"IMOBIL CU DESTINAȚIA DE PARCARE" în municipiul Bistrița, Str.Bistricioarei.**

pentru ARHITECT ȘEF  
ȘEF SERVICIU URBANISM,  
Daniela Margareta Bilegan



/ DIRECTOR D.A.P.J.,  
CINCEA DUMITRU MATEI



**Aviz Consultativ nr.4/26.04.2021**

Comisia Tehnică de Amenjare a Teritoriului și Urbanism, întrunită în data de 26.04.2021  
cu un număr de 15 membrii prezenți din totalul de 22 membrii,  
analizând documentația **Plan Urbanistic Zonal**

**„IMOBIL CU DESTINAȚIA DE PARCARE”**

în municipiului Bistrița, str.Bistricioarei, conform Proiectului nr.346/PUZ//2020 întocmit de  
SC.Dico și Țigănaș Birou de Proiectare SRL/arh.urb.Suzana Dumitrescu/arh.Alexandrina Kiss

Emite,

**AVIZ FAVORABIL**

cu 15 voturi "pentru" din totalul de 15 membrii prezenți.

**PREȘEDINTE,  
TURC IOAN**



**SECRETAR COMISIE,  
DANIELA MARGARETA BILEGAN**





**RAPORT**  
**Privind informarea și consultarea publicului cu privire la**  
**Planul Urbanistic Zonal**  
**"IMOBIL CU DESTINAȚIA DE PARCARE"**  
**în municipiul Bistrița, Str.Bistricioarei**

**a.Detalii privind tehnicile și metodele utilizate de solicitant pentru informarea și consultarea publicului:**

- s-a publicat în presa locală ziarul „Răsunetul” din data de 11.11.2020 anunțul privind intenția de elaborare a Planului Urbanistic Zonal

**"IMOBIL CU DESTINAȚIA DE PARCARE"**

- în data de 04.11.2020 inițiatorii P.U.Z.-ului au afișat în holul Primăriei municipiului Bistrița un afiș conform **ANEXEI 1** (cu dimensiunile 60 x 90 cm conform model din anexă) , privind intenția de elaborare a Planul Urbanistic Zonal

**"IMOBIL CU DESTINAȚIA DE PARCARE"**

- precum și pe site-ul primăriei [www.primariabistrita.ro](http://www.primariabistrita.ro) , spre consultarea cetățenilor interesați , documentația Planului Urbanistic Zonal întocmită conform prevederilor legale, cuprinzând:

- partea scrisă : memoriul tehnic și Regulamentul local de urbanism aferent P.U.Z.
- partea desenată: - plan de încadrare în zonă;

- plan de situație existent;
- planșă reglementări urbanistice (proponerea de mobilare);
- pe terenul studiat a fost expus un panou rezistent la intemperii,

cu dimensiunile de 60 x 90 cm (conform modelului din ANEXA 1), în data de 23.10.2020 certificată pe propria răspundere a beneficiarului. Panoul a fost expus spre consultare pe o perioadă de cel puțin 25 zile calendaristice.

- imobilul studiat este proprietatea **JUDEȚULUI BISTRIȚA-NĂSĂUD**.

**b. Rezumat al problemelor, observațiilor și rezervelor exprimate de public pe parcursul procesului de informare și consultare**

- au fost înregistrate contestații și observații exprimate de public pe parcursul procesului de informare și consultare, având nr.81758/09.11.2020, nr.83150/13.11.2020.

ȘEF SERVICIU URBANISM,  
DANIELA MARGARETA BILEGAN




Responsabil - informarea și consultarea publicului,  
Carmen Mihuț



Plan Urbanistic Zonal - Imobil

← → ↺ https://www.primariabistrita.ro/primaria/urbanism-si-cadastru/planul-urbanistic-zonal/plan-urbanistic-zonal-imobil-cu-destinatia-de-parcare-str.bistricioarei/ Search



PRIMĂRIA ȘI  
CONSILIUL LOCAL  
BISTRIȚA

MUNICIPIUL BISTRIȚA

CONSILIUL LOCAL

PRIMĂRIA


ABONAMENTURI

SERVICIILE ONLINE

CONTACT


Plan Urbanistic Zonal - Imobil cu destinatia de parcare-str.Bistricioarei

Acasă » PRIMĂRIA » Urbanism și cadastru » Planul Urbanistic Zonal » **Plan Urbanistic Zonal - Imobil cu destinatia de parcare-str.Bistricioarei**




IMG\_20201023\_101813.jpg  
10/11/2020

Descarcă Document




IMG\_20201023\_101829.jpg  
10/11/2020

Descarcă Document




IMG\_20201023\_101836.jpg  
10/11/2020

Descarcă Document




IMG\_20201023\_101857.jpg  
10/11/2020

Descarcă Document




IMG\_20201023\_101906.jpg  
10/11/2020

Descarcă Document





puz parcare 10/11/2020  
10/11/2020

Descarcă Document



Raport informarea si consultarea publicului.jpg  
10/11/2020

Descarcă Document



ROU



Plan Urbanistic Zonal - Imobil

← → ↺

https://www.primariabistrita.ro/primaria/urbanism-si-cadastru/planul-urbanistic-zonal/plan-urbanistic-zonal-imobil-cu-destinatia-de-parcare-str-bistricioarei/

Search

PRIMĂRIA  
CONSILIUL LOCAL  
BISTRITĂ

MUNICIPIUL BISTRITĂ

CONSILIUL LOCAL

PRIMĂRIA

ANUNȚURI

SERVICIILE ONLINE

CONTACT

Plan Urbanistic Zonal - Imobil cu destinația de parcare-str.Bistricioarei

Acasă » PRIMĂRIA » Urbanism și cadastru » Planul Urbanistic Zonal » **Plan Urbanistic Zonal – Imobil cu destinația de parcare-str.Bistricioarei**

IMG\_20201023\_101813.jpg  
10/11/2020

Descarcă Document

IMG\_20201023\_101829.jpg  
10/11/2020

Descarcă Document

IMG\_20201023\_101836.jpg  
10/11/2020

Descarcă Document

IMG\_20201023\_101857.jpg  
10/11/2020

Descarcă Document

IMG\_20201023\_101906.jpg  
10/11/2020

Descarcă Document

puz parcare 10/11/2020  
10/11/2020

Descarcă Document

Raport informarea si consultarea publicului.jpg  
10/11/2020

Descarcă Document



\_\_\_\_\_



PLAN URBANISTIC ZONAL PENTRU OBIECTUL DE INVESTIȚIE-IMPLANT  
DESTINATIA DE PARCARE - MUNICIPIUL BUSTITA

**ABSTRACT.** The effect of a 10-week training program on the heart rate variability (HRV) of 10 young men was studied. The HRV was measured by the standard deviation of the normal sinus RR intervals (SDNN) and the standard deviation of the normal sinus RR intervals squared (SDNN<sup>2</sup>). The SDNN and SDNN<sup>2</sup> were significantly higher after the 10-week training program compared to the baseline values. The results suggest that the 10-week training program had a beneficial effect on the HRV of the young men.

DOI: 10.1002/for

For more information on this and other topics, visit [www.elsevier.com/locate/PLASMA](http://www.elsevier.com/locate/PLASMA).

Downloaded from <http://ash.sagepub.com> at  
Downloaded from <http://ash.sagepub.com> at 10/27/2014


© 2005 Blackwell Publishing Ltd, *Journal of Internal Medicine* 258: 105–112



\_\_\_\_\_







ROMÂNIA  
CONSILIUL JUDEȚEAN  
BISTRIȚA-NĂȘĂUD



RO420080 Municipiul Bistrița, Piața Petru Rareș, Nr.1, Tel: +(40) 263/213657, 215503, Fax: 0263/214750, [www.portalbn.ro](http://www.portalbn.ro), E-mail: [cjbn@cjbn.ro](mailto:cjbn@cjbn.ro)

ARHITECT-ȘEF

Nr.II/26390/2020 din 02.02.2021

**Obiect: Răspuns la observațiile și obiecțiile adresate primăriei  
municipiului Bistrița cu nr.83150/13.11.2020, de către S.C.  
Brocard S.R.L., cu sediul în municipiul Bistrița**

Către,

**PRIMĂRIA MUNICIPIULUI BISTRITA**



**Piața Centrală nr.6, municipiului Bistrița**

**În atenția domnului primar Ioan Turc**

*Stimate domnule primar,*

Referitor la solicitarea dvs. nr.83150/13.11.2020 înregistrată la Consiliul Județean Bistrița-Năsăud cu nr.II/26390/09.12.2020 privind transmitere răspuns la observațiile și obiecțiile formulate de către S.C. Brocard S.R.L., Bd. Decebal nr.34, sc. A, ap.1, în procesul de informare și consultare a publicului pentru documentația de urbanism, PUZ: „Imobil cu destinația parcare”, în municipiul Bistrița, str. Bistricioarei, conform documentației nr.346/PUZ/2020, vă transmitem alăturat răspunsul nr.2416/02.02.2021 a S.C. Dico și Țigănaș S.R.L.

ARHITECT-ȘEF,  
Radu Săplăcan

  
  
I.T./1 ex.  
*S. urbaniștii*  
*23.02.2021*  
*[Signature]*

ȘEF SERVICIU,  
Cristina Annamaria Farcaș-Rotariu

  
PRIMĂRIA MUNICIPIULUI BISTRITA  
SERVICIUL RELAȚII PUBLICE

INTRARE 5

04. FEB. 2021

Număr înregistrare

9300

La No

03

*I-na Mihut*  
*23.02.2021*  
*[Signature]*

Către To:	Arh. Sef - Radu SAPLACAN	De la: From:	Arh. Alexandrina KISS Sef Proiect
Firma: Company:	JUDETUL BISTRITA-NĂSĂUD	Firma: Company:	SC DICO ȘI ȚIGĂNAȘ birou de proiectare SRL
Fax:	0263 214 750	Nr. pag: No. pages:	1
Tel:	0263 230 741	Nr. inreg.:	96/01.02.2021
CC: PRIMARIA MUNICIPIULUI BISTRITA		Ref.:	Contractul nr. 28703 din 30.12.2019 servicii de elaboare documentatie Plan Urbanistic Zonal (PUZ) pentru obiectivul "Imobil cu destinatie Parcare, str. Bistricioaiei din Municipiul Bistrita, județul Bistrita-Năsăud"
		Subiect: Subject:	Raspund adresa 83150/13.11.2020 adresa de Primaria Municipiului Bistrita catre Consiliul-Judeteen Bistrita- Nasaud- partea 1/2
<input type="checkbox"/> Urgent <input type="checkbox"/> De analizat/ For Review <input type="checkbox"/> Va rog raspundeti/ Please reply <input type="checkbox"/> Va rog distrugeti documentul/ Please recycle			

Cu privire la Contractul nr. 28703 din 30.12.2019 servicii de elaboare documentatie Plan Urbanistic Zonal (PUZ) pentru obiectivul "Imobil cu destinatie Parcare, str. Bistricioaiei din Municipiul Bistrita, județul Bistrita-Năsăud", va comunicam urmatoare:

In urma analizei adresei nr. 83150/13.11.2020 emisa de Primaria Municipiului Bistrita catre Consiliul Judeteen Bistrita-Nasaud, transmisa ulterior spre informare catre Dico si Tiganas in data de 12.01.2021, cu privire la observatiile aduse in pericada de consultare a populatiei de catre SC Brocard SRL, consideram urmatoarele:


- Planul urbanistic zonal este instrumentul de planificare urbană de reglementare specifică, prin care se coordonează dezvoltarea urbanistică integrată a unor zone din localitate, caracterizate printr-un grad ridicat de complexitate sau printr-o dinamică urbană accentuată.  
PUZ-ul reglementeaza functiunea zonei, regim de inaltime maxim, retragerile minime, accesul, procentul de ocupare si procentul de utilizare al terenului. Insa PUZ-ul nu reglementeaza forma finala a cladirilor de pe amplasament.
- Obiectivul final al PUZ-ului este dezvoltarea unui proiect de parcare în municipiul Bistrita, în scopul decongestionării traficului din zona centrală a municipiului și a asigurării numărului necesar de locuri de parcare, precum si fluidizarea acceselor spre această parcare și modalitatea de integrare în zonă.
- Ca urmare, prin certificatul de urbanism nr.563/15.04.2020, emis în scopul: **Elaborare documentație PUZ pentru obiectivul de investiții „Imobil cu destinația parcare”** de catre Primaria Municipiului Bistrita, s-a obținut Decizia nr.296/19.08.2020 a Agenției pentru Protecția Mediului Bistrita-Năsăud care atesta ca in aceasta etapa de proiectare nu e necesara evaluare adecvată și se adoptă fără aviz de mediu, urmand ca ulterior pentru obținerea autorizației de construire a obiectivului prevăzut se va urma procedura de reglementare conform Legii nr 292/2018 privind evaluarea impactului anumitor proiecte publice și private asupra mediului.  
In baza aceluasi certificate de urbanism s-a obtinut si avizul favorabil nr.32/Z/2020 a Ministerului Culturii, prin Direcția Județeană pentru Cultură Bistrita-Năsăud.  
Astfel, autorizarea executării lucrării este permisă numai dacă aspectul exterior al construcției nu contravine funcțiunii acesteia, caracterului zonei și peisajului urban, conform pct.11 din RLU PUZ.

Cu stimă,

Arh. Alexandrina KISS  
Sef Proiect



Arh. urb.  
Suzana Dumitrescu



Handwritten notes: "II 2416", "02 2021", "Email", "15".

**DICO și ȚIGĂNAȘ birou de proiectare SRL**

J12/462/1997 RO 9256461, Capital Social 2600 RON  
Romania, Cluj-Napoca, 400609, Calea Dorobantilor nr. 98-100, et. 2  
office@dicositiganas.ro // www.dicositiganas.ro

t: +40 264 442054  
+40 264 442065  
f: +40 264 442197





Zimbria

primaria@primariabistrita.ro

---

răspuns la adresa nr.83150, 81758

---

**De la :** consiliul judetean bistrita-nasaud <urbanismcjbj@yahoo.com>

mie., 03 feb., 2021 8:02

**Subiect :** răspuns la adresa nr.83150, 81758

4 fișiere atașate

**Către :** primaria@primariabistrita.ro**Răspunde la :** consiliul judetean bistrita-nasaud <urbanismcjbj@yahoo.com>

Bună dimineața,

Am atașat alăturat răspunsurile la adresele nr. înregistrate la primăria municipiului Bistrița 83150/13.11.2020, 81758/09.11.2020

Cu stimă,

**Consiliul Județean Bistrița-Năsăud****Serviciul Urbanism, Amenajarea Teritoriului, Mediu, Transport**




Compartiment Urbanism, Amenajarea Teritoriului, GIS

Piața Petru Rareș Nr. 1, BISTRIȚA

0263/215503

urbanismcjbj@yahoo.com

---

 **26390\_02.02.2021.pdf**  
230 KB **2416.pdf**  
294 KB **26393\_02.02.2021.pdf**  
224 KB **2417.pdf**  
308 KB

---

*Dei*



Mr. [redacted] 03

I-oo Mibut  
16.02 2021  
5

Către:	Arh. Sef - Radu SAPLACAN	De la:	Arh. Alexandrina KISS
To:		From:	Sef Proiect
Firma:	JUDETUL BISTRITA-NĂSAUD	Firma:	SC DICO ȘI ȚIGĂNAȘ birou de proiectare SRL
Company:		Company:	
Fax:	0263 214 750	Nr. pag:	2
		No pages:	
Tel:	0263 230 741	Nr. inreg.:	97/01.02 2021

CC: PRIMARIA MUNICIPIULUI BISTRITA

Ref.: Contractul nr. 28703 din 30.12.2019 servicii de elaboare documentatie Plan Urbanistic Zonal (PUZ) pentru obiectivul "Imobil cu destinatie Parcare, str. Bistricioaiei din Municipiul Bistrita, județul Bistrita-Năsăud"

Subject: Raspund adresa 83150/13.11.2020 adresa de  
Subject: Primaria Municipiului Bistrita catre Consiliul-Județean Bistrita - Năsăud - partea 2/2

☐ Urgent ☐ De analizat/ For Review ☐ Va rog raspundeti/ Please reply ☐ Va rog distrugeti documentul/ Please recycle

Cu privire la Contractul nr. 28703 din 30.12.2019 servicii de elaboare documentatie Plan Urbanistic Zonal (PUZ) pentru obiectivul: "Imobil cu destinatie Parcare, str. Bistricioaiei din Municipiul Bistrita, județul Bistrita-Năsăud", va comunicam urmatoare:

In urma analizei adresei nr. 83150/13.11.2020 emisa de Primaria Municipiului Bistrita catre Consiliul Județean Bistrita-Năsăud, transmisa ulterior spre informare catre Dico si Tiganas in data de 12.01.2021, cu privire la observatiile aduse in perioada de consultare a populatiei de catre SC Order Cris Cont SRL, consideram urmatoarele:

- Planul urbanistic zonal este instrumentul de planificare urbană de reglementare specifică, prin care se coordonează dezvoltarea urbanistică integrată a unor zone din localitate, caracterizate printr-un grad ridicat de complexitate sau printr-o dinamică urbană accentuată.  
PUZ-ul reglementeaza functiunea zonei, regim de inaltime maxim, retragerile minime, accesul, procentul de ocupare si procentul de utilizare al terenului. Insa PUZ-ul nu reglementeaza forma finala a cladirilor de pe amplasament.
- Obiectivul final al PUZ-ului este dezvoltarea unui proiect de parcare în municipiul Bistrita, în scopul decongestionării traficului din zona centrală a municipiului și a asigurării numărului necesar de locuri de parcare, precum și fluidizarea acceselor spre această parcare și modalitatea de integrare în zona.
- Ulterior aprobarii PUZ-ului, prin certificatul de urbanism pentru eliberarea autorizației de construire, autoritatea emitentă poate solicita studii de specialitate printre care și studiul de însorire. In aceea etapa de proiectare conceptul cladirii fiind definit iar studiul de însorire putand fi realizat cu mare acuratete.
- În conformitate cu art.3 Ordinul nr.119/2014 pentru aprobarea Normelor de igienă și sănătate publică privind mediul de viață al populatiei, cu modificările și completările ulterioare
  - (1) Amplasarea clădirilor destinate locuințelor trebuie să asigure însorirea acestora pe o durată de minimum 1 1/2 ore la solstițiul de iarnă, a încăperilor de locuit din clădire și din locuințele învecinate.
  - (2) În cazul în care proiectul de amplasare a clădirilor evidențiază că distanța dintre clădirile învecinate este mai mică sau cel puțin egală cu înălțimea clădirii celei mai înalte, se va întocmi studiu de însorire, care să confirme respectarea prevederii de la alin. (1).
- Autorizația de construire constituie, documentul ce reprezintă actul final pe baza căruia este permisă executarea lucrărilor de construcții, astfel ea verifică respectarea măsurilor prevăzute de lege referitoare la amplasarea, conceperea, realizarea, exploatarea și postutilizarea construcțiilor.

Cu stimă,

Arh. Alexandrina KISS  
Sef Proiect

Arh. urb.  
Suzana Dumitrescu

**DICO și ȚIGĂNAȘ** birou de proiectare SRL

J12/462/1997 RO 9256451, Capital Social 2600 RON  
Romania, Cluj-Napoca, 400609, Calea Dorobantilor nr 98-100, et. 2  
office@dicositiganas.ro // www.dicositiganas.ro

t: +40 264 442054  
+40 264 442065  
f: +40 264 442197

Zimbria

primaria@primariabistrita.ro

răspuns la adresa nr.83150, 81758

De la : consiliul judetean bistrita-nasaud &lt;urbanismcjbj@yahoo.com&gt;

mie., 03 feb., 2021 8:02

Subiect : răspuns la adresa nr.83150, 81758

4 fișiere atașate

Către : primaria@primariabistrita.ro

Răspunde la : consiliul judetean bistrita-nasaud &lt;urbanismcjbj@yahoo.com&gt;

Bună dimineața,

Am atașat alăturat răspunsurile la adresele nr. înregistrate la primăria municipiului Bistrița 83150/13.11.2020, 81758/09.11.2020

Cu stimă,





**Consiliul Județean Bistrița-Năsăud****Serviciul Urbanism, Amenajarea Teritoriului, Mediu, Transport**

Compartiment Urbanism, Amenajarea Teritoriului, GIS

Piața Petru Rareș Nr. 1, BISTRIȚA

0263/215503

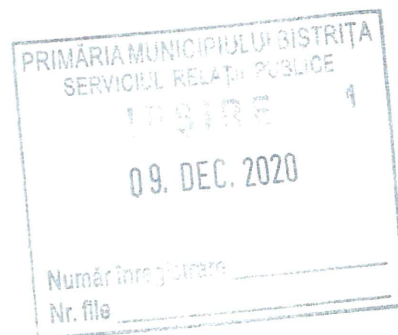
urbanismcjbj@yahoo.com

 **26390\_02.02.2021.pdf**  
230 KB **2416.pdf**  
294 KB **26393\_02.02.2021.pdf**  
224 KB **2417.pdf**  
308 KB

**ARHITECT ȘEF**  
Nr.83150/03.12.2020

**Pentru:**  
**JUDEȚUL BISTRIȚA-NĂSĂUD**  
**CONSILIUL JUDEȚEAN**  
**P-ța Petru Rareș Nr.1**  
**BISTRIȚA**

**Spre știință:**  
**SC. BROCARD SRL**  
**Bd.Decebal Nr.34 Sc.A Ap.1**  
**BISTRIȚA, BN**



**De la:** ARHITECT ȘEF  
Serviciul urbanism

**Obiect:** Observații/obiecțiuni transmise prin adresa nr.83150/13.11.2020

**File:** 1+1

Referitor la solicitarea dvs. înregistrată la Primăria municipiului Bistrița sub nr.77753/23.10.2020 în vederea demarării procedurii de informare și consultare a publicului pentru documentația de urbanism, Planului Urbanistic Zonal "IMOBIL CU DESTINAȚIA DE PARCARE", în municipiul Bistrița, Str.Bistricioarei, conform documentației nr.346/PUZ/2020 întocmite de SC.Dico și Țigănaș SRL, alăturat vă anexăm în copie Observațiile și obiecțiunile/SC.Brocard SRL înregistrate la Primăria municipiului Bistrița sub nr.83150/13.11.2020 pe parcursul procesului de informare și consultare a populației - conform prevederilor legale în vigoare, în vederea transmiterii proiectantului spre soluționare.

Precizăm că informarea și consultarea publicului în etapa aprobării documentațiilor de urbanism se face conform Legii nr.52/2003 privind transparența decizională în administrația publică și conform Legii nr.544/2001 privind liberul acces la informațiile de interes public, iar potrivit Ordinului nr. 2701/2010 pentru aprobarea Metodologiei de informare și consultare a publicului cu privire la elaborarea sau revizuirea planurilor de amenajare a teritoriului și de urbanism și H.C.L.nr.159/2011 privind aprobarea Regulamentului local referitor la implicarea publicului în elaborarea sau revizuirea planurilor de urbanism sau de amenajare a teritoriului în municipiul Bistrița, răspunsurile la observațiile și obiecțiunile înregistrate se vor argumenta și motiva de către inițiatorul documentației de urbanism și se vor transmite petiționarului și Primăriei municipiului Bistrița.


Cu stimă,

**PRIMAR,**  
**TURC IOAN**

**ARHITECT ȘEF,**  
**MONICA POP**

**ȘEF SERVICIU URBANISM,**  
**DANIELA MARGARETA BILEGAN**

  
MC/3ex.







*Am scris la -  
rog disuete!  
18.11.2020*

**BROCARD SRL**

Sediul principal : mun.Bistrita, B-dul Decebal nr.34, sc A, ap.1, jud. Bistrita Nasaud

Sediu secundar ( punct de lucru ) : mun. Bistrita, Piata Petru Rares nr.2A jud. Bistrita Nasaud

Cod unic de inregistrare 16546093

Nr. in Registru Comertului nr.J6/463/2004

Nr. 23 din data de 12.11.2020

Catre,

**PRIMARIA MUNICIPIULUI BISTRITA**

**D-lui Primar IOAN TURC**



Avand in vedere anuntul Primariei Municipiului Bistrita din data de 23.10.2020 privind invitatia de a transmite observatii si propuneri privind intentia de elaborare a PLAN URBANISTIC ZONAL pentru obiectivul de investitii " IMOBIL CU DESTINATIA DE PARCARE " - MUNICIPIUL BISTRITA , str. Bistricioarei ,

Societatea **BROCARD SRL** persoana juridica romana, nr. de inmatriculare in Registru Comertului nr.J6/463/2004 si cod unic de inregistrare 16546093 cu sediul secundar in mun.Bistrita,str. Piata Petru Rares nr.2A, jud. Bistrita Nasaud

prin prezenta adresa **venim cu propunerea** ca PLANUL URBANISTIC ZONAL sa nu cuprinda imobilul (investitia ) PARCARE .

Dupa parerea noastra nu este bine ca obiectivul de investitii parcare sa se realizeze din motive de :

- Poluare
- O structura inestetica intr-o zona ce se vrea istorica.
- Se incurajeaza sa se deplaseze populatia cu masina in centru cea ce nu este bine. Transportul se poate realiza prin mijloace de transport in comun – electrice, biciclete , si alte mijloace de transport ecologice.
- Amenajarea terenului in scopuri de sustinere de activitati culturale avand in vedere ca vecinatatile sunt Muzeul si Centrul Judetean pentru Cultura.

Speram ca acesta propunere sa fie analizata si sa avem un punct de vedere al D-voastra .

Cu alesa consideratie,

Director general



Tel: 0749 097779

**ARHITECT ȘEF**  
Nr.81758/03.12.2020

**Pentru:**  
**JUDEȚUL BISTRIȚA-NĂSĂUD**  
**CONSILIUL JUDEȚEAN**  
**P-ța Petru Rareș Nr.1**  
**BISTRIȚA**

**Spre știință:**  
**SC. ORDER CRIS CONT SRL**  
**P-ța Petru Rareș Nr.2A**  
**BISTRIȚA, BN**



**De la:** **ARHITECT ȘEF**  
Serviciul urbanism

**Obiect:** **Observații/obiecțiuni transmise prin adresa nr.81758/09.11.2020**

**File:** 1+1

Referitor la solicitarea dvs. înregistrată la Primăria municipiului Bistrița sub nr.77753/23.10.2020 în vederea demarării procedurii de informare și consultare a publicului pentru documentația de urbanism, Planului Urbanistic Zonal "IMOBIL CU DESTINAȚIA DE PARCARE", în municipiul Bistrița, Str.Bistricioarei, conform documentației nr.346/PUZ/2020 întocmite de SC.Dico și Țigănaș SRL, alăturat vă anexăm în copie Observațiile și obiecțiunile/SC.OrderCrisCont SRL înregistrate la Primăria municipiului Bistrița sub nr.81758/09.11.2020 pe parcursul procesului de informare și consultare a populației - conform prevederilor legale în vigoare, în vederea transmiterii proiectantului spre soluționare.

Precizăm că informarea și consultarea publicului în etapa aprobării documentațiilor de urbanism se face conform Legii nr.52/2003 privind transparența decizională în administrația publică și conform Legii nr.544/2001 privind liberul acces la informațiile de interes public, iar potrivit Ordinului nr. 2701/2010 pentru aprobarea Metodologiei de informare și consultare a publicului cu privire la elaborarea sau revizuirea planurilor de amenajare a teritoriului și de urbanism și H.C.L.nr.159/2011 privind aprobarea Regulamentului local referitor la implicarea publicului în elaborarea sau revizuirea planurilor de urbanism sau de amenajare a teritoriului în municipiul Bistrița, răspunsurile la observațiile și obiecțiunile înregistrate se vor argumenta și motiva de către inițiatorul documentației de urbanism și se vor transmite petiționarului și Primăriei municipiului Bistrița.

Cu stimă,

**PRIMAR,**  
**TURC IOAN**

**ARHITECT ȘEF,**  
**MONICA POP**

**ȘEF SERVICIU URBANISM,**  
**DANIELA MARGARETA BILEGAN**

MC/3ex.

## ORDER CRIS CONT SRL

Sediul in mun.Bistrita, str. Piata Petru Rares nr.2A, jud. Bistrita Nasaud

Cod unic de inregistrare 38845053

Nr. de inmatriculare in Registru Comertului nr.J6/134/2018

Nr. 12 din data de 09.11.2020



Catre,

PRIMARIA MUNICIPIULUI BISTRITA

D-lui Primar

Referitor la anuntul d-voastra din data de 23.10.2020 privind invitatia de a transmite observatii si propuneri privind intentia de elaborare a PLAN URBANISTIC ZONAL pentru obiectivul de investitii " IMOBIL CU DESTINATIA DE PARCARE "- MUNICIPIUL BISTRITA , str. Bistricioarei ,

**ORDER CRIS CONT SRL** persoana juridica romana, nr. de inmatriculare in Registru Comertului nr.J6/134/2018 si cod unic de inregistrare 38845053 cu sediul in mun.Bistrita, str. Piata Petru Rares nr.2A, jud. Bistrita Nasaud

prin prezenta venim cu propunerea ca imobilul (investitia ) PARCARE sa fie proiectat si construit in asa fel incat birourile societatii noastre situate la etajul 2 din corpul de cladire vecin ( P+2+M ) nr. cadastral 84008 sa nu fie acoperite din punct de vedere al luminii SOARELUI . Birourile sunt situate toate pe partea sudica iar distanta de 5,30 m dintre cladiri si inaltimea PARCARII ( P+3) credem noi ca acopera toata fatada sudica si implicit lumina de la soare.

Dupa parerea noastra un **Studiu de insorire** furnizeaza un raport clar si concis tuturor celor interesati acesta ofera o solutie viabila astfel incat imobilul sa nu aduca prejudicii vecinatatilor si sa nu lezeze unele din drepturile acestora.

Asteptam un punct de vedere al D-voastra .

Cu respect si consideratie,

Administrator,



*d-nea Piliut, 9.11.2020, Puz, Parcaro, PL*

*tel. 0748/097 779*



**RAPORT**  
**Privind informarea și consultarea publicului cu privire la**  
**Planul Urbanistic Zonal**  
**"IMOBIL CU DESTINAȚIA DE PARCARE"**  
**în municipiul Bistrița, Str.Bistricioarei**

**a.Detalii privind tehnicile și metodele utilizate de solicitant pentru informarea și consultarea publicul:**

- s-a publicat în presa locală ziarul „Răsunetul” din data de 11.11.2020 anunțul privind intenția de elaborare a Planului Urbanistic Zonal

**"IMOBIL CU DESTINAȚIA DE PARCARE"**

- în data de 04.11.2020 inițiatorii P.U.Z.-ului au afișat în holul Primăriei municipiului Bistrița un afiș conform **ANEXEI 1** (cu dimensiunile 60 x 90 cm conform model din anexă) , privind intenția de elaborare a Planul Urbanistic Zonal

**"IMOBIL CU DESTINAȚIA DE PARCARE"**

- precum și pe site-ul primăriei [www.primariabistrita.ro](http://www.primariabistrita.ro) , spre consultarea cetățenilor interesați , documentația Planului Urbanistic Zonal întocmită conform prevederilor legale, cuprinzând:

- partea scrisă : memoriul tehnic și Regulamentul local de urbanism aferent P.U.Z.
- partea desenată: - plan de încadrare în zonă;
  - plan de situație existent;
  - planșă reglementări urbanistice (proponerea de mobilitate);
  - pe terenul studiat a fost expus un panou rezistent la intemperii,

cu dimensiunile de 60 x 90 cm (conform modelului din ANEXA 1), în data de 23.10.2020 certificată pe propria răspundere a beneficiarului. Panoul a fost expus spre consultare pe o perioadă de cel puțin 25 zile calendaristice.

- imobilul studiat este proprietatea **JUDEȚULUI BISTRIȚA-NĂSĂUD**.

**b. Rezumat al problemelor, observațiilor și rezervelor exprimate de public pe parcursul procesului de informare și consultare**

- au fost înregistrate contestații și observații exprimate de public pe parcursul procesului de informare și consultare, având nr.81758/09.11.2020, nr.83150/13.11.2020.

ȘEF SERVICIU URBANISM,  
DANIELA MARGARETA BILEGAN

Responsabil - informarea și consultarea publicului,  
Carmen Mihuț



## POLITIC

Miercuri, 11 noiembrie 2020

### buie enul Ioan Monița: ALDE și Pro România și-au unit forțele. Suntem o echipă tânără, care am demonstrat!

a luptat în  
ngurul par-  
la notar și  
ularea pen-  
simionca.  
două tururi  
ul Simionca  
propus să îl  
il rând, digi-  
istrației  
vom avea  
espre acest  
ptembrie mi-  
ulți bistrițeni  
tradiționale,  
și au ținut pe  
u am dovedit  
ă cu locuitorii  
eșit să con-  
legerile loca-  
mai departe  
uzionat Ionuț

asupra acestei chestiuni, la alegerea de ALDE și Pro România vă invităm să ne  
parlamentare din 6 decembrie vom candida  
sub sigla Pro România. Toți cei care iubiți

Gabriela Ciornei



#### PRIMĂRIA MUNICIPIULUI BISTRITĂ

420040 - Bistrița, Piața Centrală, nr. 6, B.N

e-mail: [primaria@primariabistrita.ro](mailto:primaria@primariabistrita.ro)

<http://www.primariabistrita.ro>

telefonul cetățeanului 0800 0800 33

telefon 0263-223923, 224706, fax 0263-231046

#### CABINET PRIMAR

Nr.77753/04.11.2020

### ANUNȚ

În conformitate cu prevederile art.60 din Legea nr.350/2001 privind amenajarea teritoriului și urbanismul, republicată, cu modificările și completările ulterioare, Primăria municipiului Bistrița supune spre consultarea populației documentația de urbanism:

#### Plan Urbanistic Zonal

#### „IMOBIL CU DESTINAȚIA DE PARCARE”

În municipiul Bistrița, Str.Bistricioarei, beneficiari Județul Bistrița-Năsăud.

Documentația de urbanism este expusă în holul primăriei - la parter, precum și pe site-ul primăriei municipiului Bistrița- [www.primariabistrita.ro](http://www.primariabistrita.ro), iar persoanele interesate din zonă, pot face observații în scris cu privire la construcțiile și amenajările propuse în timp de 25 de zile de la apariția anunțului în ziar, la Centrul de relații publice din cadrul Primăriei municipiului Bistrița, str. Gh.Șincai nr.2.

După consultare, documentația este supusă aprobării Consiliului local al municipiului Bistrița, devine act administrativ și este opozabilă în instanță.

PRIMAR,  
IOAN TURC

## MICA P

Miercuri, 11 noiembrie

### Vânzări diverse

\* Vând mobilă dorm  
lemn de fag, 250 l. 7

### Vânzări case

\* Vând cabană din l

Anunț preala  
cumentelor t

### Unitat

va, județul E

documentel

sectoarele

începând cu

oadă de 60

conform art.

publicității i

cu modifică

Cereri

tehnice vor

pe site-ul P

nale de Cac

Cotidian liber

4400Bistrița,

Tel

Tiparul exo

Cleș Napoca, st



CABINET PRIMAR  
Nr.77753/04.11.2020

## ANUNȚ

În conformitate cu prevederile art.60 din Legea nr.350/2001 privind amenajarea teritoriului și urbanismul, republicată, cu modificările și completările ulterioare, Primăria municipiului Bistrița supune spre consultarea populației documentația de urbanism :

### **Plan Urbanistic Zonal "IMOBIL CU DESTINAȚIA DE PARCARE "**

în municipiul Bistrița, Str.Bistricioarei,  
beneficiari Județul Bistrița-Năsăud.

Documentația de urbanism este expusă în holul primăriei - la parter, precum și pe site-ul primăriei municipiului Bistrița- [www.primariabistrita.ro](http://www.primariabistrita.ro), iar persoanele interesate din zonă, pot face observații în scris cu privire la construcțiile și amenajările propuse în timp de 25 de zile de la apariția anunțului în ziar, la Centrul de relații publice din cadrul Primăriei municipiului Bistrița , str. Gh.Șincai nr.2.

După consultare, documentația este supusă aprobării Consiliului local al municipiului Bistrița, devine act administrativ și este opozabilă în instanță.

**PRIMAR,  
IOAN TURC**



MC/2ex.